

**1. В БРАУЗЕРЕ КОМПЬЮТЕРА ВВЕСТИ АДРЕС САЙТА
НАДАЛЬНИЙВОСТОК.РФ**

2. НАЖАТЬ КНОПКУ «Войти»

ЖИТЬ И РАБОТАТЬ НА СВОЕЙ ЗЕМЛЕ

Получить участок

8 800 200 32 51



О ПРОГРАММЕ
«ДАЛЬНЕВОСТОЧНЫЙ ГЕКТАР»



Меры поддержки
для освоения гектара



Найти соседей



Дальневосточная
ипотека

Истории успеха

93 315 граждан получили участок
на Дальнем Востоке

ТУРИЗМ И ДОСУГ

РАСТЕНИЕВОДСТВО

ПРОИЗВОДСТВО ПИЩЕВЫХ
ПРОДУКТОВ И НАПИТКОВ

ЖИВОТНОВОДСТВО



ИНФОРМАЦИЯ О ЗАЯВИТЕЛЕ ДЕТИ

Основная информация ⓘ 🗑️

ФИО

Пол

Дата рождения

Гражданство

Документ, удостоверяющий личность

СНИЛС

ИНН

Контактная информация

Мобильный телефон

Адрес электронной почты

3. НАЖАТЬ МОЙ УЧАСТОК



Индивидуальное заявление

Вы можете оформить участок в личное пользование.
Площадь участка не может быть больше 1 га на человека.



Коллективное заявление

Площадь участка не может быть больше 1 га на человека.
Количество участников группы должно быть не более 10 человек.

4. ВЫБЕРИТЕ ТИП ЗАЯВЛЕНИЯ

1. Выберите участок в индивидуальное пользование

Для выбора участка необходимо нажать кнопку «Перейти к выбору участка», после чего на карте выбрать желаемый участок площадью не более 1 га на человека.

Перейти к выбору участка

2. Выберите планируемую деятельность

5. НАЖАТЬ «Перейти к выбору участка»

ПЛАНИРУЕМАЯ ДЕЯТЕЛЬНОСТЬ

Не выбрано

Сведения об указанной гражданином на этапе подачи заявления планируемой деятельности используются уполномоченным органом как статистическая информация и правового значения не имеют.

ВАЖНО!
По закону о «дальневосточном гектаре» заявитель обязан не позднее одного года со дня заключения договора безвозмездного пользования земельным участком направить в уполномоченный орган уведомление о выбранных виде или видах разрешенного использования земельного участка.

3. Выберите уполномоченный орган, в который будет отправлено заявление

Уровень УО

Не выбрано

Вы не можете выбрать уполномоченный орган, пока не выберете участок.

Список уполномоченных органов будет подобран, основываясь на расположении выбранного участка.

ИЗМЕНИТЬ ТИП ЗАЯВЛЕНИЯ

Отправить заявление

1. Выберите участок в индивидуальном пользовании

Для выбора участка необходимо нажать кнопку «...» не более 1 га на человека.

Перейти к выбору участка

2. Выберите планируемую деятельность


ПЛАНИРУЕМАЯ ДЕЯТЕЛЬНОСТЬ

3. Выберите уполномоченный орган, в который будет отправлено заявление

Уровень УО


Выберите территорию

Укажите территорию, на которой вы желаете выбрать земельный участок



Дальневосточный федеральный округ

Амурская область, Еврейская автономная область, Забайкальский край, Камчатский край, Магаданская область, Приморский край, Республика Бурятия, Республика Саха (Якутия), Сахалинская область, Хабаровский край, Чукотский автономный округ



Арктическая зона Российской Федерации

Мурманская область, Ненецкий автономный округ, Ямало-Ненецкий автономный округ, отдельные муниципальные образования Архангельской области, Красноярского края, Республики Карелия, Республики Коми

6. НАЖАТЬ «Арктическая зона РФ»

ФОРМИРОВАНИЕ ГРАНИЦ ЗУ произвольной формы

ФОРМИРОВАНИЕ ПРЯМОУГОЛЬНОГО ИЗУ

ПРОГРАММА

Выбор инструментов:

- Выбрать все объекты
- Земельный участок-2
- Земельный участок-2
- Земельный участок-3

Действия:

- Удалить объекты
- Группа из: 1 чел.
- Группа из: 1 чел.
- Группа из: 1 чел.

7. НАЖАТЬ «Формирование проекта ЗУ»
Далее кликните левой кнопкой мышки на первую и последующие точки земельного участка



ПРОГРАММА

Земельный участок-3

Наименование участка
Земельный участок-3

Редактировать геометрию

Площадь: 1 Га / Периметр: 400 м

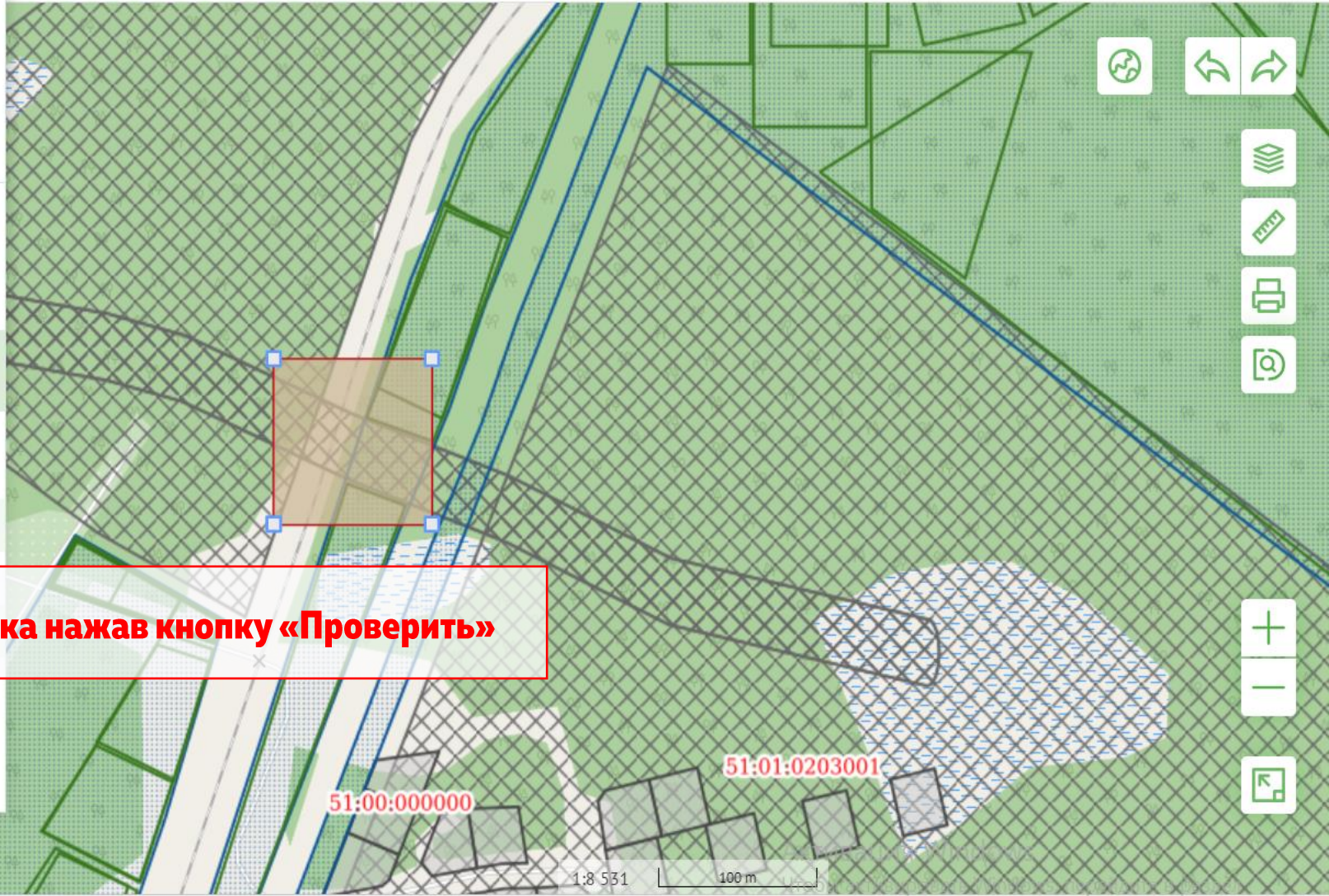
Проверить Подать заявление в личном кабинете

Проверить

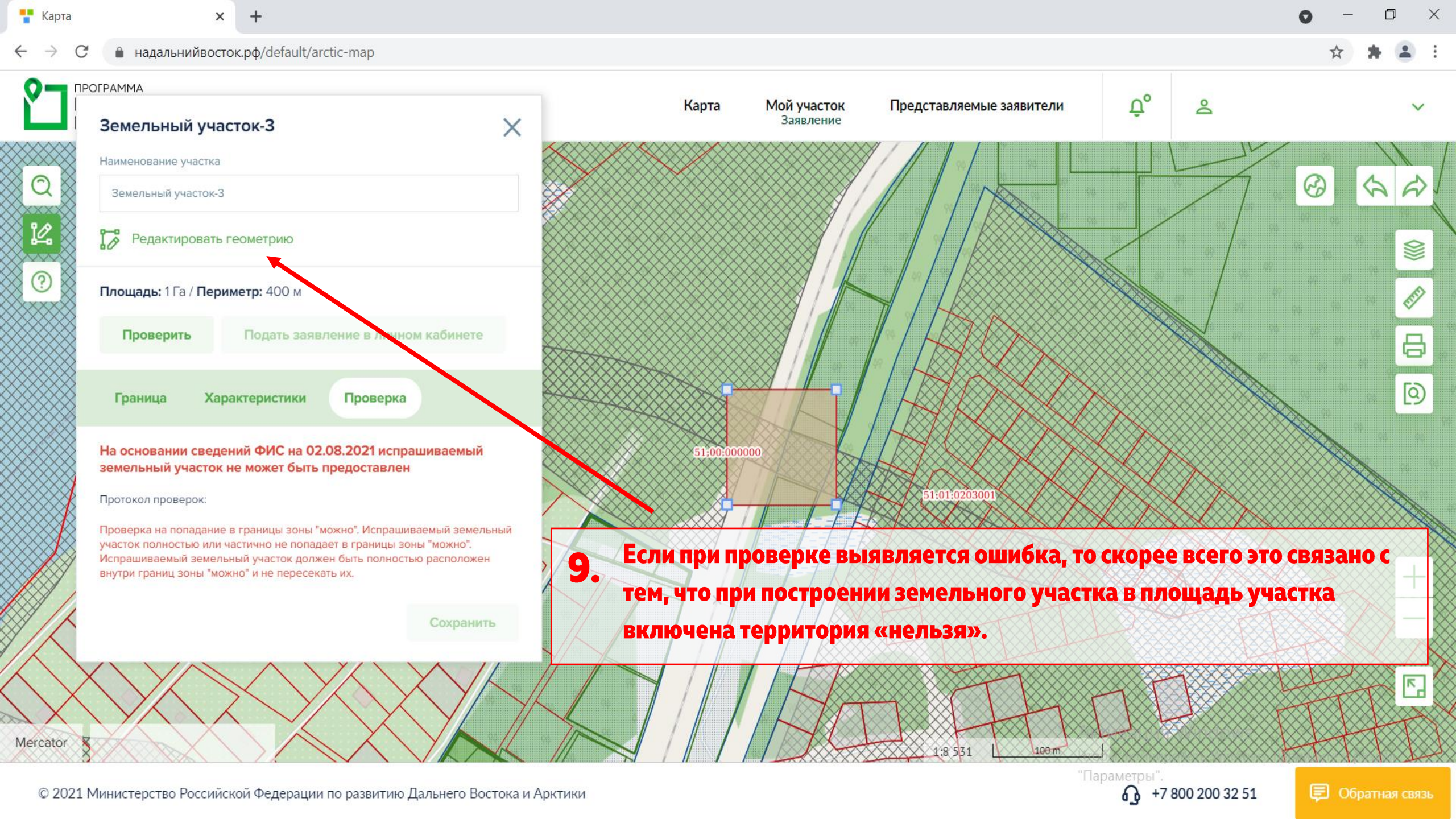
Граница Характеристики Проверка

Номер	Координаты	Расстояние
1	N32,7458 E68,8063	100 м
2	N32,7483 E68,8063	100 м
4	N32,7458 E68,8072	100 м

Сохранить



8. Выполнить проверку земельного участка нажав кнопку «Проверить»



Земельный участок-3

Наименование участка

Земельный участок-3

 Редактировать геометрию

Площадь: 1 Га / Периметр: 400 м

Проверить

Подать заявление в личном кабинете

Граница

Характеристики

Проверка

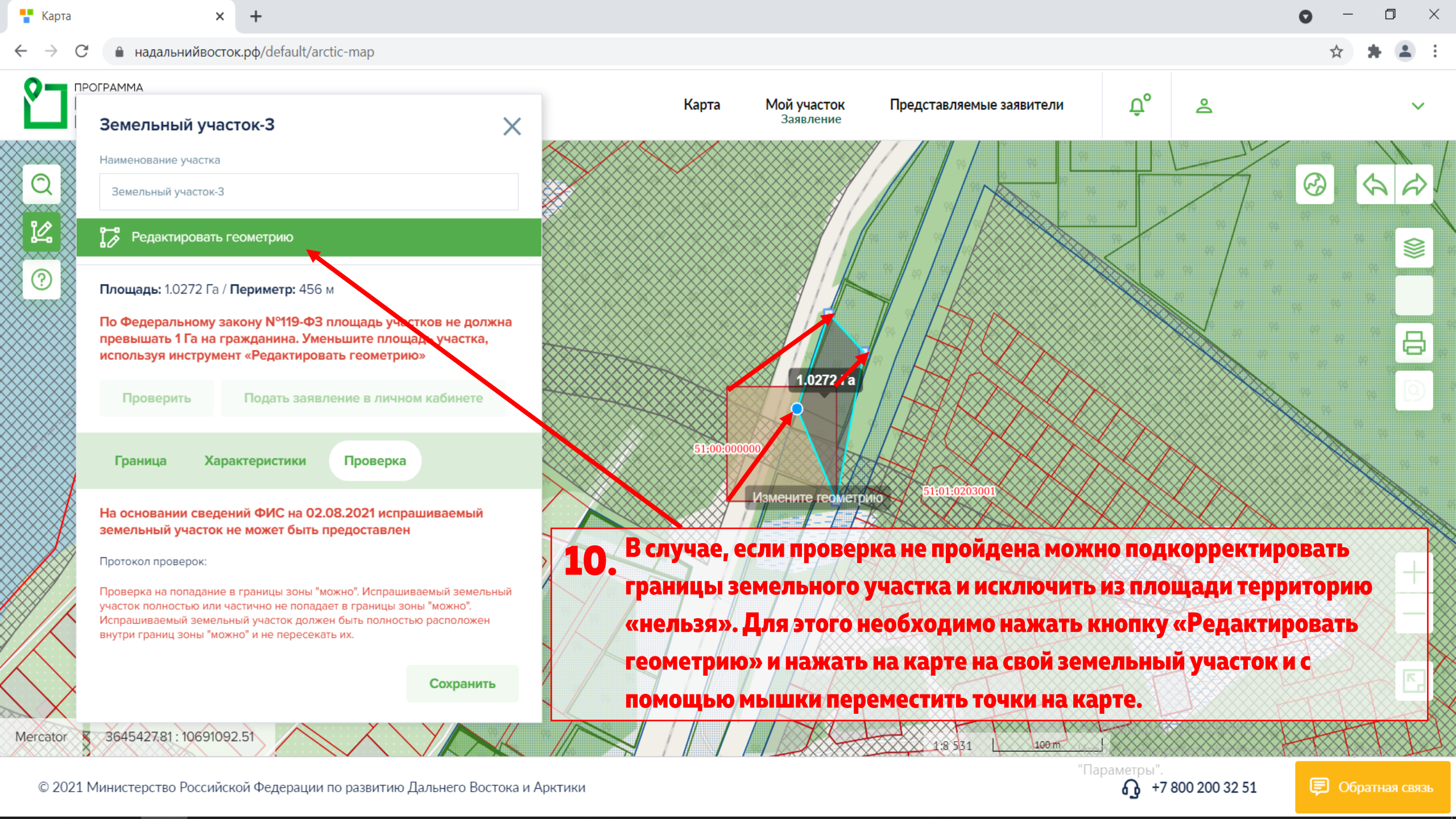
На основании сведений ФИС на 02.08.2021 испрашиваемый земельный участок не может быть предоставлен

Протокол проверок:

Проверка на попадание в границы зоны "можно". Испрашиваемый земельный участок полностью или частично не попадает в границы зоны "можно". Испрашиваемый земельный участок должен быть полностью расположен внутри границ зоны "можно" и не пересекать их.

Сохранить

9. Если при проверке выявляется ошибка, то скорее всего это связано с тем, что при построении земельного участка в площадь участка включена территория «нельзя».



Земельный участок-3

Наименование участка

Земельный участок-3

Редактировать геометрию

Площадь: 1.0272 Га / Периметр: 456 м

По Федеральному закону №119-ФЗ площадь участков не должна превышать 1 Га на гражданина. Уменьшите площадь участка, используя инструмент «Редактировать геометрию»

Проверить

Подать заявление в личном кабинете

Граница

Характеристики

Проверка

На основании сведений ФИС на 02.08.2021 испрашиваемый земельный участок не может быть предоставлен

Протокол проверок:

Проверка на попадание в границы зоны "можно". Испрашиваемый земельный участок полностью или частично не попадает в границы зоны "можно". Испрашиваемый земельный участок должен быть полностью расположен внутри границ зоны "можно" и не пересекать их.

Сохранить

10. В случае, если проверка не пройдена можно подкорректировать границы земельного участка и исключить из площади территорию «нельзя». Для этого необходимо нажать кнопку «Редактировать геометрию» и нажать на карте на свой земельный участок и с помощью мышки переместить точки на карте.



ПРОГРАММА

Земельный участок-3

Наименование участка

Земельный участок-3

Редактировать геометрию

Площадь: 0.7008 Га / Периметр: 376 м

Проверить

Подать заявление в личном кабинете

Граница

Характеристики

Проверка

На основании сведений ФИС на 02.08.2021 испрашиваемый земельный участок не может быть предоставлен.

Протокол проверок:

Проверка на попадание в границы зоны "можно". Испрашиваемый земельный участок полностью или частично не попадает в границы зоны "можно". Испрашиваемый земельный участок должен быть полностью расположен внутри границ зоны "можно" и не пересекать их.

Сохранить

Сохранить

Карта

Мой участок
Заявление

Представляемые заявители



Mercator

1:8 531

100m

"Параметры".



+7 800 200 32 51



Обратная связь

11. После корректировки границ земельного участка обязательно необходимо нажать кнопку «Сохранить» и заново нажать кнопку «Проверить»

Земельный участок-3

Наименование участка
Земельный участок-3

Редактировать геометрию

Площадь: 0.2841 Га / Периметр: 229 м

Проверить **Подать заявление в личном кабинете**

Подать заявление в личном кабинете

Граница Характеристики Проверка

Сохранить

12. Если проверка прошла успешно кнопка «Подать в личном кабинете» станет активна. Нажав на нее Вы переходите к заполнению заявления.

ИЗМЕНИТЬ ТИП ЗАЯВЛЕНИЯ

Отправить заявление

Наименование УО * МИНИСТЕРСТВО ИМУЩЕСТВЕННЫХ ОТНОШЕНИЙ МУРМАНСКОЙ ОБЛАСТИ x ✓

Прикрепите к заявлению копии (сканы) документов

ПАСПОРТНЫЕ ДАННЫЕ*

📎 **Выбрать файл**

13. Внимание! В Личном кабинете необходимо прикрепить электронный образ паспорта (первая стр. и стр. прописки)

ЗАЯВЛЕНИЕ НА УЧАСТОК*

📎 **Выбрать файл**

📄 Скачать шаблон заявления

ПРОЧИЕ ДОКУМЕНТЫ

📎 **Выбрать файл**

Для отправки заявления необходимо прикрепить сканы документов, подтверждающих личность (отсканированные копии разворотов двух страниц паспорта – с фотографией и регистрацией), подписать и прикрепить скан подписанного заявления.

Обратите внимание, что прикрепление документов возможно на любом этапе рассмотрения заявления.

Разрешена загрузка файлов только со следующими расширениями: txt, jpg, jpe, jpeg, doc, docx, xls, xlsx, pdf, png, bmp, zip, rar, 7z, rtf.

Максимальный размер файла – 10 Мб.



Активация Windows
Чтобы активировать Windows, перейдите в раздел "Параметры".

ИЗМЕНИТЬ ТИП ЗАЯВЛЕНИЯ Отправить заявление

Наименование УО *

Прикрепите к заявлению копии (сканы) документов

ПАСПОРТНЫЕ ДАННЫЕ*

 пАСПОРТ.pdf 

 **Выбрать файл**

14. Скачать и распечатать шаблон заявления и также прикрепить электронный образ в разделе «Заявление на участок»

Для отправки заявления необходимо прикрепить сканы документов, подтверждающих личность (отсканированные копии разворотов двух страниц паспорта — с фотографией и регистрацией), подписать и прикрепить скан подписанного заявления.

Обратите внимание, что прикрепление документов возможно на любом этапе рассмотрения заявления.

Допустима загрузка файлов только со следующими расширениями: txt, jpg, jpe, jpeg, doc, docx, xls, xlsx, pdf, png, bmp, zip, rar, 7z, rtf.

Максимальный размер файла — 10 Мб.

ЗАЯВЛЕНИЕ НА УЧАСТОК*

 **Выбрать файл**

 [Скачать шаблон заявления](#)

ИЗМЕНИТЬ ТИП ЗАЯВЛЕНИЯ

Отправить заявление

Прикрепите к заявлению копии (сканы) документов

ПАСПОРТНЫЕ ДАННЫЕ*

пАСПОРТ.pdf

Выбрать файл

15. В завершении нажать кнопку «Отправить заявление».
Ваше заявление отправлено в работу!

Для отправки заявления необходимо прикрепить сканы документов, подтверждающих личность (отсканированные копии разворотов двух страниц паспорта – с фотографией и регистрацией), подписать и прикрепить скан подписанного заявления.

Обратите внимание, что прикрепление документов возможно на любом этапе рассмотрения заявления.

Разрешена загрузка файлов только со следующими расширениями: txt, jpg, jpeg, doc, docx, xls, xlsx, pdf, png, bmp, zip, rar, 7z, rtf.

Максимальный размер файла – 10 Мб.

ЗАЯВЛЕНИЕ НА УЧАСТОК*

заявление мое.pdf

Выбрать файл

Скачать шаблон заявления

Активация Windows

Чтобы активировать Windows, перейдите в раздел "Параметры".